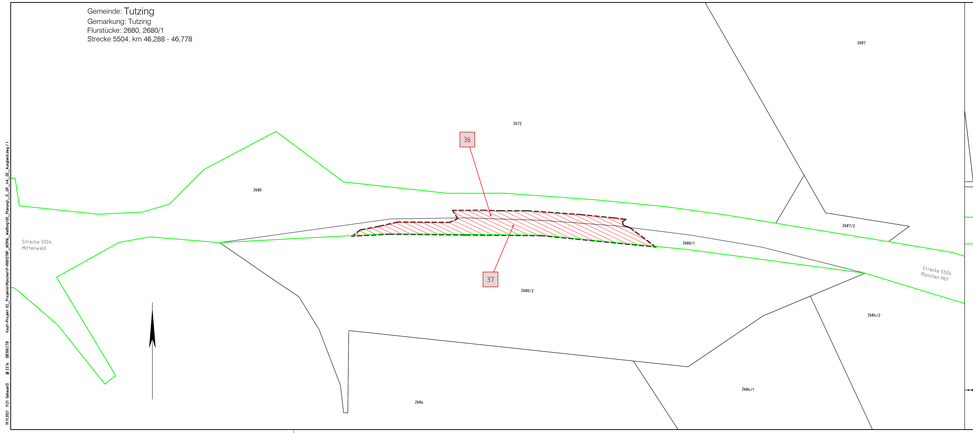

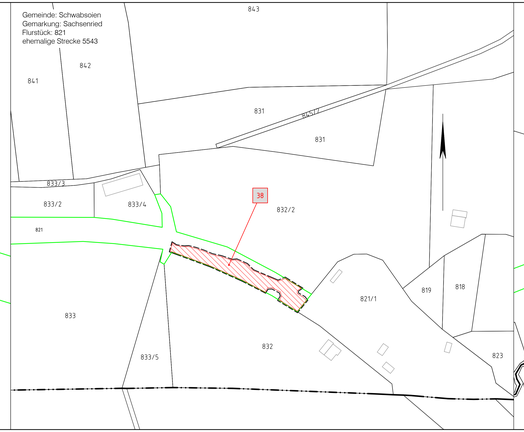

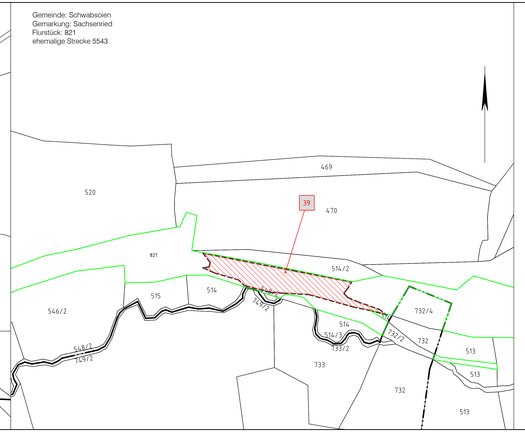

Legende:

- Bestand
- äußere Grenze der vorhabenfrageregenen Grundstücke

Kataster:
- Planfeststellungsgrenze
- Kreis-/ Gemeindegrenze
- Gemarkungsgrenze
- Flurgrenze
- Flurstücksgrenze
- Zugehörigkeitshaken
- Flurstücksnummer

11,38/7 vom 2029

Nr. laufende Nummer im Grundverwerbsverzeichnis

- Erwerb
- vorübergehende Inanspruchnahme
- dingliche Sicherung

Unterlage 5.4

Genehmigungsvermerk Eisenbahn-Bundesamt

Überschrift/Zeile

3	Ausgangsverfahren Antragsfassung	26.11.2021
Index	Änderungen bzw. Ergänzungen	Planungsstand

Genehmigungsplanung: Unterlage für eine Entscheidung nach § 18 AEG

Vorhabenträger:
DB Netz AG
Regionalbereich Süd
Netzbetriebe Infrastrukturmanagement Nord München
Landshuter Allee 4
80637 München

Datum | Unterschrift | Datum | Unterschrift

DB Station&Service AG
Bahnhofsmanagement München
Arnulfstraße 27
80335 München

Planer:
DB Engineering & Consulting GmbH
Region Süd
Rosenkavalierplatz 3
81925 München

Datum | Unterschrift | Datum | Unterschrift

Planungsbüro:
Planungsgemeinschaft Gleis
Bahnstraße 7
91052 Erlangen
Tel. 09131 / 97206-0
Fax 09131 / 97206-29
info@pg-gleis.de
www.pg-gleis.de

Datum | Unterschrift

Planzeichen:	GP_GBW_01_04_GE_0
Projekt-Nr.:	1240/04/1/1240/04/1/1240/04/1
gez.:	06/2021	Wittkopp
geprüft:	11/2021	Gebauer
gepr.:	11/2021	Trudlewsky
Maßstab/Layer:	DB_REF2003
Koordinatensystem:	DB_REF2003
Ursprungsplan:	1x1
Blattgröße:	1250x297
Maßstab:	1:1000

Vorhaben:

Gesamtausbaumaßnahme Bahnhof Weßling (GBW)
NeM 16 Neubau Abstell- und Wendegleis
Barrierefreier Ausbau Bahnhof Weßling
Planfeststellungsabschnitt: Strecke 5541 km 18,471 - km 19,323

Grunderwerbsplan Ausgleichsflächen

Planart:
Planstand:

Strecke 5504, km 46,288 - 46,778 / ehemalige Strecke 5443